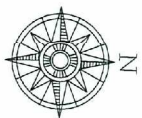


MAPA DO CELÓW PROJEKTOWYCH
Skala 1:500



Usługi Geodezyjno-Projektowe
WOJCIECH ZASĘPA
87-500 Radomsko, Ł. Łazarzkiego 21/39
tel. 500-790-907
NIP 949955158, REGON 100345162

Nr zgłoszenia: GN 6640.67.2014

woj. łódzkie, pow. radomszczański
jednostka ewidencyjna: (101209_2) Ładzice
obręb: (0008) Stobiecko Szlacheckie
działka nr: 143
miejscowość: Stobiecko Szlacheckie 85

układ współrzędnych prostokątnych płaskich: 1965
poziom odniesienia: Kronsztad
mapa zasadnicza nr: 132.433.201

Granice działek oznaczono linią
Zakres opracowania oznaczono linią

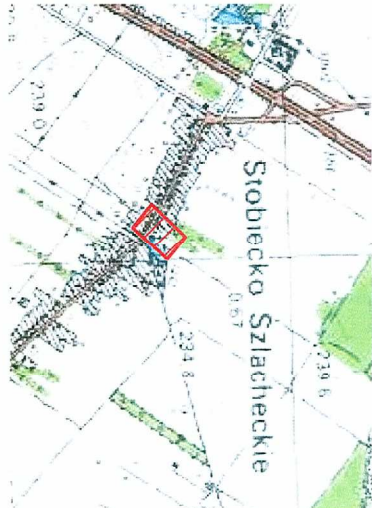
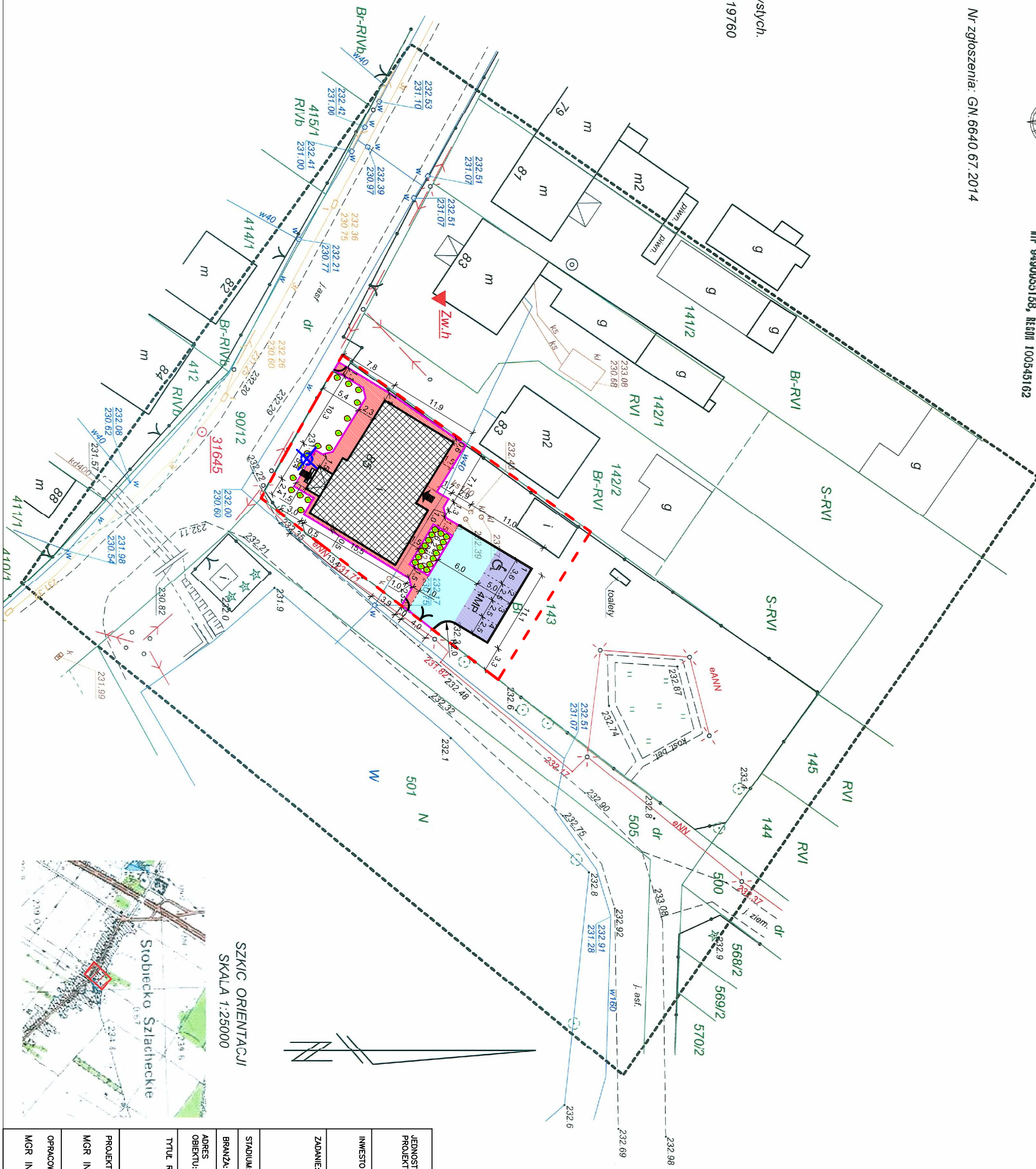
Uwaga: Brak informacji o obciążeniach gruntowych
dla przedmiotowej działki w dziale III ksiąg wieczystych.

Mapę wykonał geodeta uprawniony Wojciech Zasępa nr upr. 19760
dnia 28.08.2014r.

GEODETA UPRAWNIONY
Wojciech Zasępa
M. 19760
Szczepocię Prywatne 1B
97-500 Radomsko, 900 790 907

Ponieważ się, że niniejszy dokument został opracowany
w wyniku prac geodezyjnych i kartograficznych,
których rezultaty zawiera operat techniczny wpisany
do ewidencji i kartograficznego
geodezyjnego i kartograficznego
Starosta Powiatu Radomszczańskiego
Powiatowy Ośrodek Dokumentacji
Geodezyjnej i Kartograficznej
Identyfikator ewidencji materiału źródła operat techniczny
29-09-2014
data up. zaw. operat techniczny
do ewidencji i materiału źródła
osoby reprezentującej
organ

Z up. STAROSTY
Specjalista ds. dokumentacji geodezyjnej
i kartograficznej oraz dokumentacji
do celów projektowych
Zbigniew Zarzycki



LEGENDA

- ZAKRES OPRACOWANIA
- NAMIERZANINA JEZDNI (KOSTKA BETONOWA SZARA)
- NAMIERZANINA PARKINGU (KOSTKA BETONOWA GRANTOWA)
- NAMIERZANINA CHODNIKA (KOSTKA BETONOWA CZERWONA)
- BUDYNEK OBIĘTY REMONTEM
- KRAMEŻNIK WYSTAJĄCY
- OBREZŁE
- KRZEWY
- ISTNIEJĄCE WEŚCIGA DO BUDYNKU
- MIEJSCA POSTOJOWE
- DREWNO DO USUNIĘCIA
- BRAMA
- FURTKA
- MP

JEDNOSTKA PROJEKTOWA:	INWEST GRZEGORZ PIWNIK USŁUGI W ZAKRESIE ARCHITEKTURY I INŻYNIERII 97-500 RADOMSKO ul. Architektów 26o
INWESTOR:	GINNA ŁADZICE 97-561 ŁADZICE, UL. WYZWOLENIA 36
ZADANIE:	REMONT BUDYNKU O FUNKCJI KULTURALNO-OŚWIATOWEJ POŁOŻONEGO NA DZIAŁCE NR EWID. 143 OBRĘB STOBIECKO SZLACHECKIE
STADIUM: PROJEKT BUDOWLANY	
BRANŻA: ARCHITEKTONICZNA, KONSTRUKCYJNO-BUDOWLANA	
ADRES: DZIAŁKA NR EWID. 143 OBRĘB STOBIECKO SZLACHECKIE	
Tytuł rysunku:	RYSUNEK NR: 1
PROJEKT ZAGOSPODAROWANIA TERENU	
PROJEKTOWAŁ:	NR UPRAWNIEN PODPIS
MGR INŻ. GRZEGORZ PIWNIK	KL 302/87
OPRACOWAŁ:	PODPIS
MGR INŻ. JACEK DRYWA	DATA: 12.2014 r. NR STR:

Treść niniejszej mapy jest tożsama z treścią mapy
zawieszonej w Urzędzie Gminy Ładzice
Geodezyjnej i Kartograficznej w Starostwie Powiatowym
w Radomsku w dniu 22.09.2014r. pod nr P.1012.2014.422